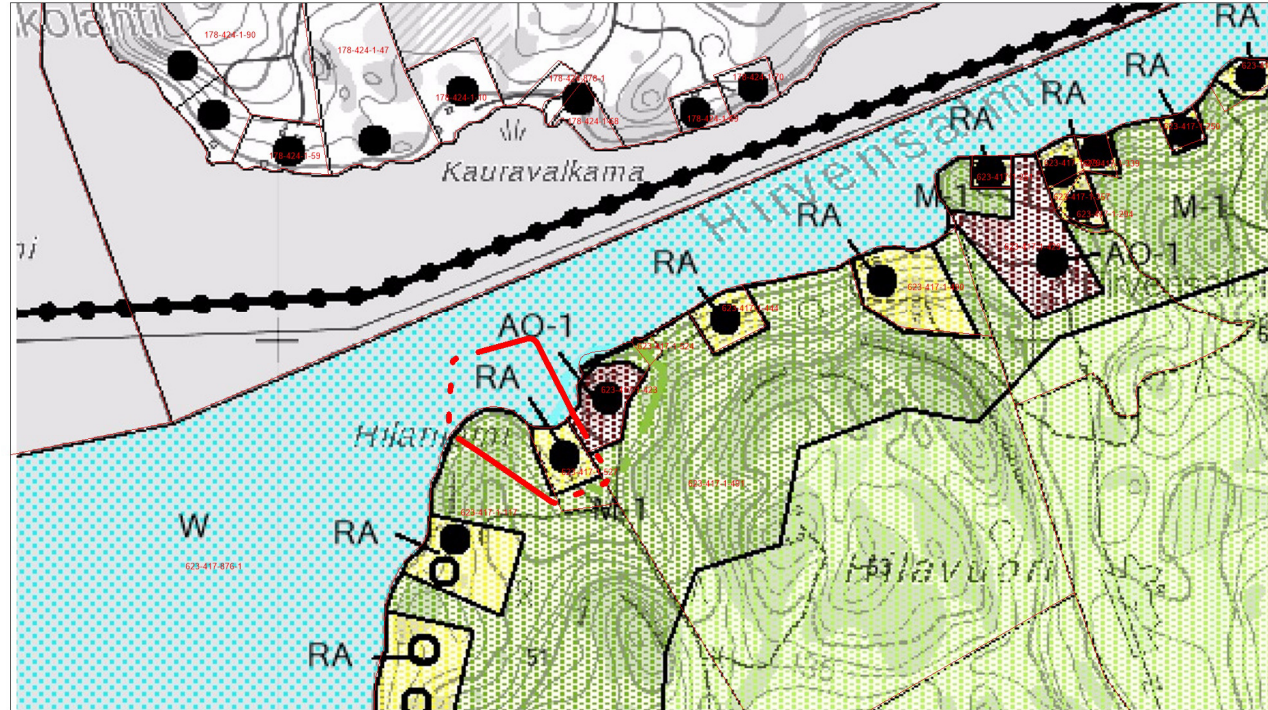


## Ote voimassa olevasta kaavasta







## PUUMALAN KUNTA

## HURISSALON OSAYLEISKAAVAN MUUTOS

## KAVAEHDOTUS 25.3.2024

Muutos koskee tiloja 623-417-1-117 (osa) ja 623-417-1-527 (osa)

## KAAVAMERKINNÄT JA MÄÄRÄYKSET:

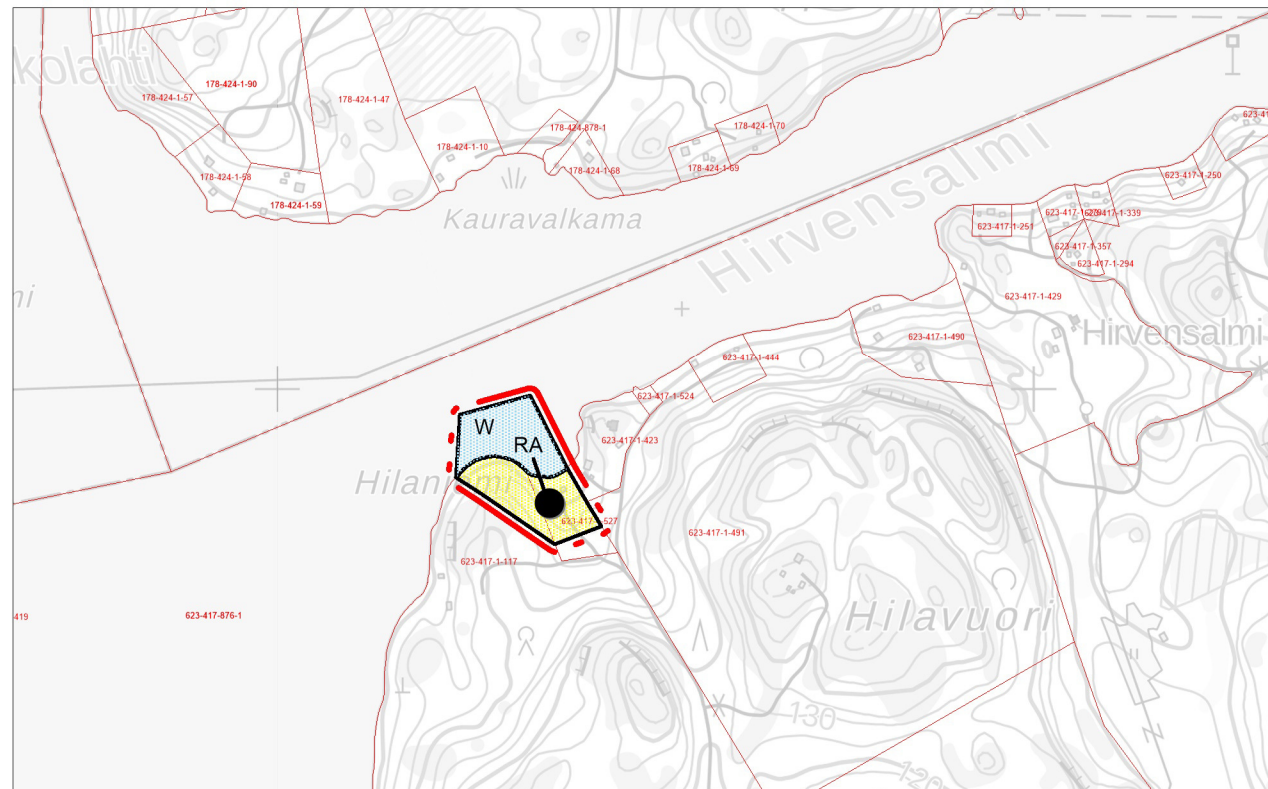
- |   |   |
|---|---|
|  | Loma-asuntoalue   |
|  | Vesialue  |
|  | Nykyinen rakennuspaikka (kaava-alueen ulkopuolella merkintä osoittaa vieressä olevan kaavan rakennuspaikkaa). |
|  | 10 m kaava-alueen rajan ulkopuolella oleva viiva.   |

## YLEISMÄÄRÄYS:


Tämän yleiskaavan perusteella saadaan myöntää maankäyttö- ja rakennuslain 72 §:n ja 116 §:n mukaisesti rakennuslupa yleiskaavan mukaiseen rakentamiseen ranta-alueella.

Uusilta rakennuspaikoilta tulee käyttää olemassa olevia pääsyteitä ja liittymiä maantieverkolle. Jos uusia liittymiä on tarpeen tehdä, tulee tarvittavien toimenpiteiden selvittämiseksi olla yhteydessä liittymäluvista vastaavaan ELY-keskukseen hyvissä ajoin jo ennen rakennushankkeen käynnistämistä.

## KAVAEHDOTUS



Karttaako Oy

  
 Hanna Nirkko  
 kaavoitusinsinööri  
 YKS 591

Luonnos (MRL 62 ja 63 §):  
 25.1.-3.3.2024

Ehdotus (MRA 19 §):

Kunnanhallitus:

Kunnanvaltuusto:

Voimaantulo: